





Fehlende Fotos sowie Informationen zu Handlungsfeldern und Prioritäten werden noch ergänzt.

Nr. auf Karte	Titel / Kurzbeschreibung	Handlungsfeld Priorität
	LUT-1 Einmündung der Dorfstraße sichern Die Einmündung der Dorfstraße in die L 160 ist aufgrund mangelnder Übersichtlichkeit und der dort gefahrenen hohen Geschwindigkeiten gefährlich und bedarf der Sicherung durch geeignete Maßnahmen, ggf. einen Spiegel.	
	LUT-2 Schulwegsicherung Im Bereich der Bushaltestelle sowie des Wendepplatzes sollte überlegt werden, zur Sicherung des Schulweges eine geeignete Maßnahme zu realisieren (Zaun oder Pforte).	
	LUT-3 Schuppen instand setzen Der Schuppen im Bereich des Dorfgemeinschaftsplatzes sollte in angemessener Weise instandgesetzt werden, darunter die Neuverfugung des Mauerwerks sowie die Erneuerung der Dacheindeckung. Das Gebäude dient vielfältigen Lagerzwecken der Dorfgemeinschaft.	
	LUT-4 Ausstattung Dorfgemeinschaftsplatz Der Dorfgemeinschaftsplatz sollte in puncto Ausstattung verbessert werden und insbesondere ein Angebot an Sport- und Fitnessgeräten beinhalten, das auch den Wünschen und Anforderungen aller Generation entspricht („Mehrgenerationenplatz“).	
	LUT-5 Dorfscheune, 2. Bauabschnitt Die Dorfscheune, die unter der Federführung des Luttumer Heimatvereins das Zentrum des dorfgemeinschaftlichen Lebens in Luttum bildet soll in einem 2. Bauabschnitt erweitert werden. Dieser beinhaltet die Verlegung des Eingangs auf die Ostseite mit Orientierung zu den dort neu angelegten Stellplätzen sowie eine Erweiterung der Küche, Abstellräume und Toiletten.	
	LUT-6 Kleiner Dorfplatz Der sog. „Kleine Dorfplatz“ ist kaum einsehbar und vielleicht deshalb im Bewusstsein nicht so präsent. Er liegt an „strategisch günstiger“ Stelle im Zuge der Dorfstraße von der aus man beobachten kann, wer kommt und geht. Hier sollte eine angemessene Gestaltung und Ausstattung überlegt werden, die den historischen Brunnen integriert und auch ein Angebot an Sitzgelegenheiten vorhält.	

Fehlende Fotos sowie Informationen zu Handlungsfeldern und Prioritäten werden noch ergänzt.

Nr. auf Karte	Titel / Kurzbeschreibung	Handlungsfeld Priorität
	LUT-7 Ehemalige Poststelle	
<p>Die ehemalige Poststelle und Bushaltestelle ist ein besonderer Ort in der Ortsmitte Luttums, der durch laufende Instandhaltungsarbeiten in seiner Besonderheit bewahrt werden sollte.</p>		
	LUT-8 Einmündungsbereich entschärfen	
<p>Die Dorfstraße hat durch die zahlreich einmündenden Nebenstraßen einen teilweise unübersichtlichen Verlauf, insbesondere für Fußgänger, die die südöstliche Straßenseite benutzen. Hier sollte ggf. durch geeignete Oberflächengestaltung (Belagswechsel) ein Fußweg optisch angedeutet werden.</p>		
	LUT-9 Luttumer Dorfstraße	
<p>Für den westlichen Abschnitt der Luttumer Dorfstraße bis zum Anschluss an die L 160 könnte ein Schutzstreifen (Kombistreifen) eine Verbesserung für die Benutzung durch Fußgänger und Radfahrer bewirken. Von einem höhenungleichen Profilausbau sollte abgesehen werden.</p>		
	LUT-10 Schützenhaus	
<p>Das Schützenhaus ist in jüngerer Vergangenheit umfangreich saniert worden und in einem guten Zustand. Der Schützenverein hat ein Vorkaufsrecht auf eine auf dem unmittelbaren Nachbargrundstück gelegene Scheune, die ggf. eines Tages eine sinnvolle funktionale Ergänzung für den Verein darstellen könnte.</p>		
	LUT-11 Friedhofskapelle	
<p>Die Friedhofskapelle kann künftig u.U. auch anderen, vorwiegend kulturellen Nutzungen dienen. Dafür wären ggf. Erneuerungen der Bausubstanz sowie auch der Ausstattung erforderlich.</p>		
	LUT-12 Friedhof	
<p>Für den Friedhof werden gestalterische Aufwertungen überlegt. Ansatzpunkt hierfür sind ggf. Flächen, die durch das Auflassen von Gräbern eine neue zusammenhängende Gestaltung ermöglichen sowie eine angemessene Gestaltung des Urnenfeldes. Der Belag des mittleren Hauptweges sollte geebnet werden, um auf diese Weise Stolperstellen zu vermeiden.</p>		

Fehlende Fotos sowie Informationen zu Handlungsfeldern und Prioritäten werden noch ergänzt.

Nr. auf Karte	Titel / Kurzbeschreibung	Handlungsfeld Priorität
	LUT-13	Wirtschaftsweg nordöstlich des Friedhofs
	Eine Sanierung des Wegeabschnittes ist im Rahmen der Flurbereinigung vorgesehen.	
	LUT-14	Radweg nach Eitze
	Eine Verbesserung der Wegeverbindung nach Eitze wird vorgeschlagen, damit dieser Abschnitt auch von Radfahrern benutzt werden kann.	
	LUT-15	Kiebitzweg anbinden
	Der Kiebitzweg, der parallel zur L 160 führt sollte an den Fuß- und Radweg entlang der Landesstraße angeschlossen werden, um so eine schlüssige Radwegeverbindung in Richtung Eitze und Verden sicherzustellen.	
	LUT-16	Scaterbahn aufwerten
	Die Scaterbahn, die sich im Bereich der Schule sowie der Sportplätze befindet könnte aufgewertet werden, damit sie als attraktives Sportangebot für die Jugendlichen wieder zur Verfügung steht.	
	LUT-17	Fuß- und Radwege hegen und pflegen
	Die Fuß- und Radwegeverbindungen aus den neueren Siedlungsteilen Luttums hin zu Kindergarten, Schule und Sportplätzen stellen eine große Qualität für die Durchlässigkeit des Siedlungsgefüges dar und ermöglichen kurze Fuß- und Radwegeverbindungen.	